



ANCP
AGENCIJA NACIJONAL
INFORMACIJE KATASTRALNE

Oficiul de Cadastru și Publicitate Imobiliară ARGES
Biroul de Cadastru și Publicitate Imobiliară Curtea de Arges

EXTRAS DE PLAN CADASTRAL

Cod verificare



100159745095

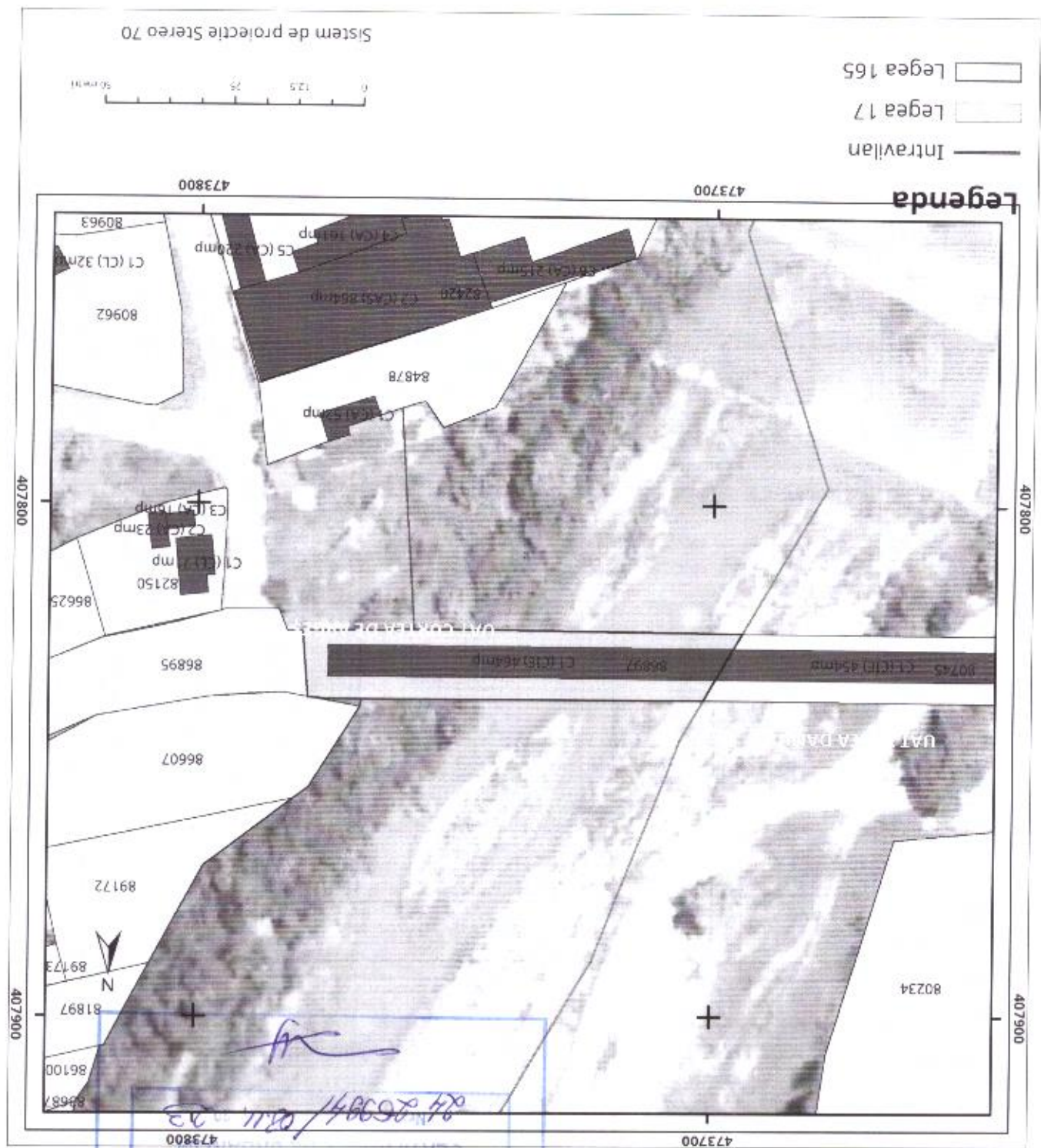

pentru imobilul cu IE 86897, UAT Curtea de Arges / ARGES, -

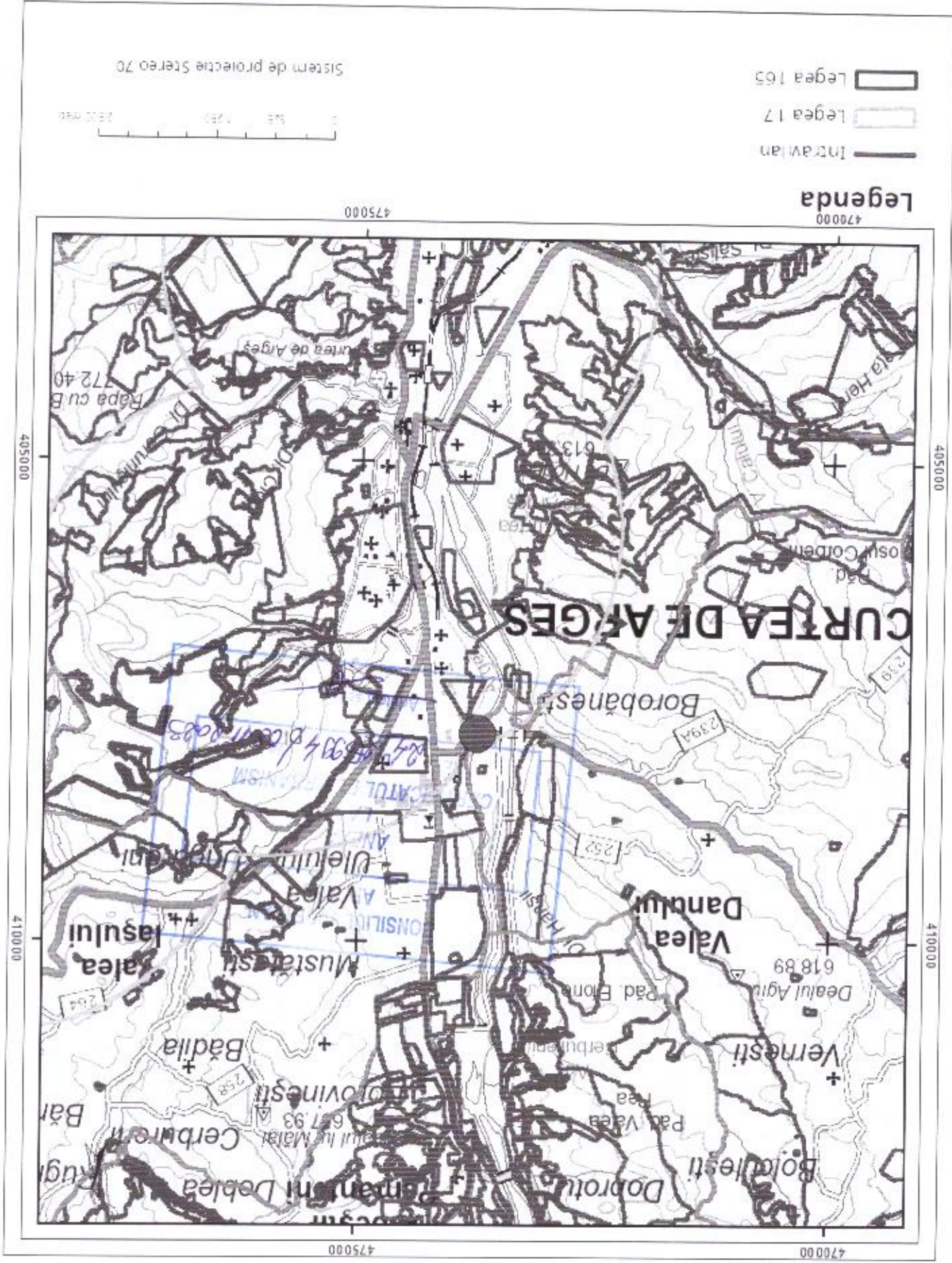
Nr.cerere	22885
Ziua	24
Luna	10
Anul	2023

Teren: 1,088 mp
Teren: Extravilan

Categoria de folosinta(mp): Ape Curgatoare 1088mp

Plan detaliu



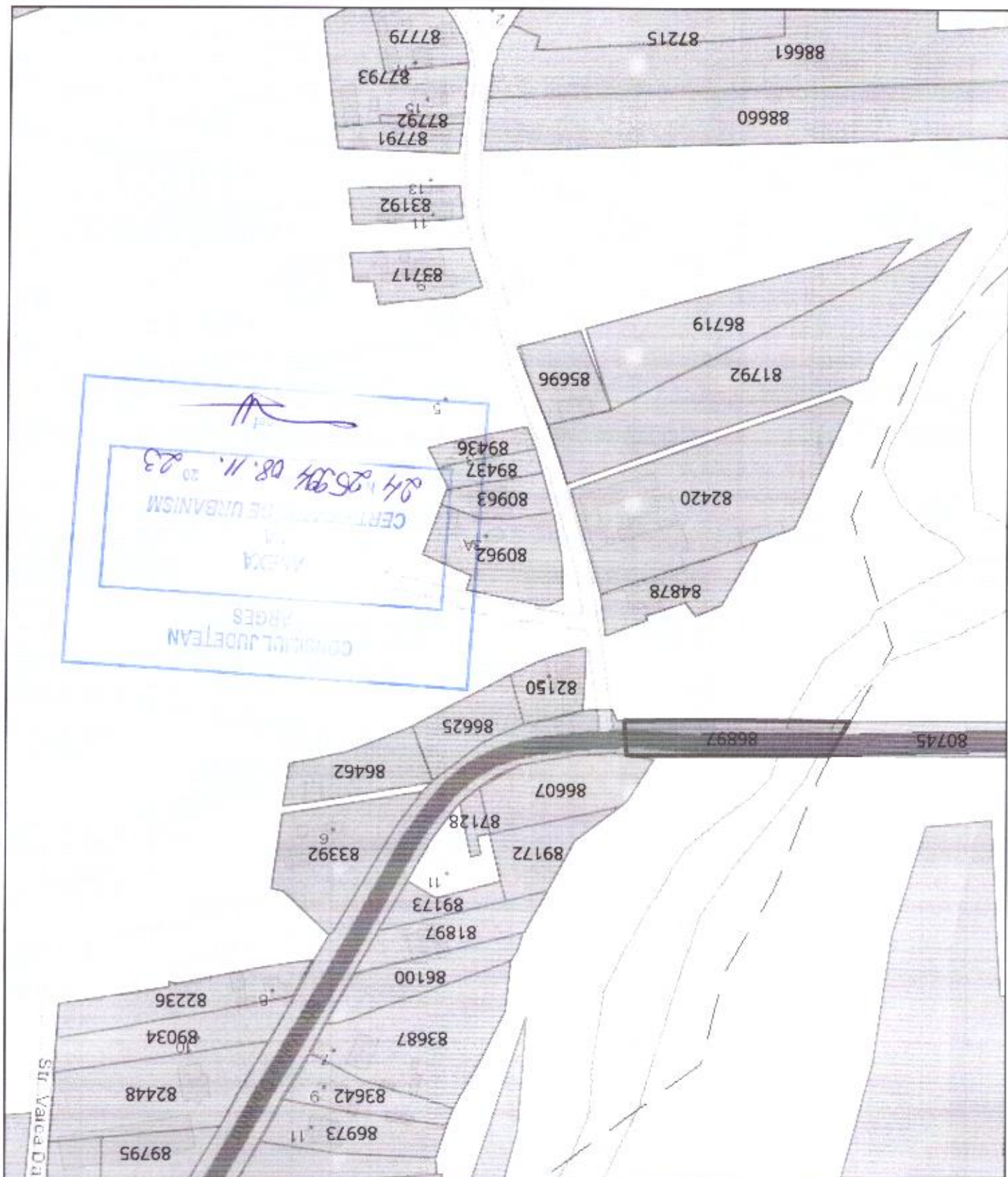


Semnat electronic

Sarcini tehnice (intersecții cu limitele legilor speciale) ☐ Legea 17, Art. 3 ☐

Ultima actualizare a geometriei: 12-03-2018
Data și ora generării: 26-10-2023 14:07

ETERRA, Landscape PDF



October 24, 23

1:2,000
0 0.02 0.03 0.05 0.1 km
0 0.02 0.03 0.06 mi

Oficiul de Cadastru și Publicitate Imobiliară ARGES
Biroul de Cadastru și Publicitate Imobiliară Curtea de Argeș



EXTRAS DE CARTE FUNCİARĂ
PENTRU INFORMARE

Carte Funciară Nr. 86897 Curtea de Argeș

Nr. cerere	22878
Ziua	24
Luna	10
Anul	2023
Cod verificare 100159744241	



A. Partea I. Descrierea imobilului
TEREN Extravilan

Adresa: Jud. Argeș, Raul Argeș(D)703H KM 0+509-KM 0+590),POD KM 0+552

Nr.	Nr. cadastral	Suprafața* (mp)	Observații / Referințe
A1	86897	1.088	Teren neîmprejmuit

Construcții

Ct	Nr. cadastral	Adresa	Observații / Referințe
A1.1	86897-C1	Jud. Argeș, Raul Argeș(D)703H KM0+509-KM0+590),POD KM0+552 Nr. niveluri:1; S. construita la sol:464 mp; Pod beton +metal,km 0+552,L=75m,l=6m,suprafața construita desfasurata=464mp,proprietar: Judetul Argeș	

B. Partea II. Proprietari și acte

Inscrieri privitoare la dreptul de proprietate și alte drepturi reale		Referințe
-----------------------------------------------------------------------	--	-----------

2326 / 02/03/2018

Act Normativ nr. 447, din 16/05/2002 emis de GUVERNUL ROMANIEI; Act Administrativ nr. 3619, din 06/03/2018 emis de CONSILIUL JUDEȚEAN ARGES; Act Normativ nr. 1705, din 29/11/2006 emis de GUVERNUL ROMANIEI; Act Normativ nr. 782, din 10/09/2014 emis de GUVERNUL ROMANIEI;

B1	Intabulare, drept de PROPRIETATE, dobândit prin Lege, cota actuala	A1
1) STATUL ROMÂN, DOMENIU PUBLIC		
B2	Intabulare, drept de ADMINISTRARE	A1
1) ADMINISTRAȚIA NAȚIONALĂ APELE ROMÂNE, prin ADMINISTRATIA BAZINALA DE APA ARGES		
B3	Intabulare, drept de PROPRIETATE, dobândit prin Lege, cota actuala	A1.1
1) JUDEȚUL ARGES, CIF:4229512, DOMENIU PUBLIC		

C. Partea III. SARCINI.

Inscrieri privind dezmembrările dreptului de proprietate, drepturi reale de garanție și sarcini		Referințe
-------------------------------------------------------------------------------------------------	--	-----------

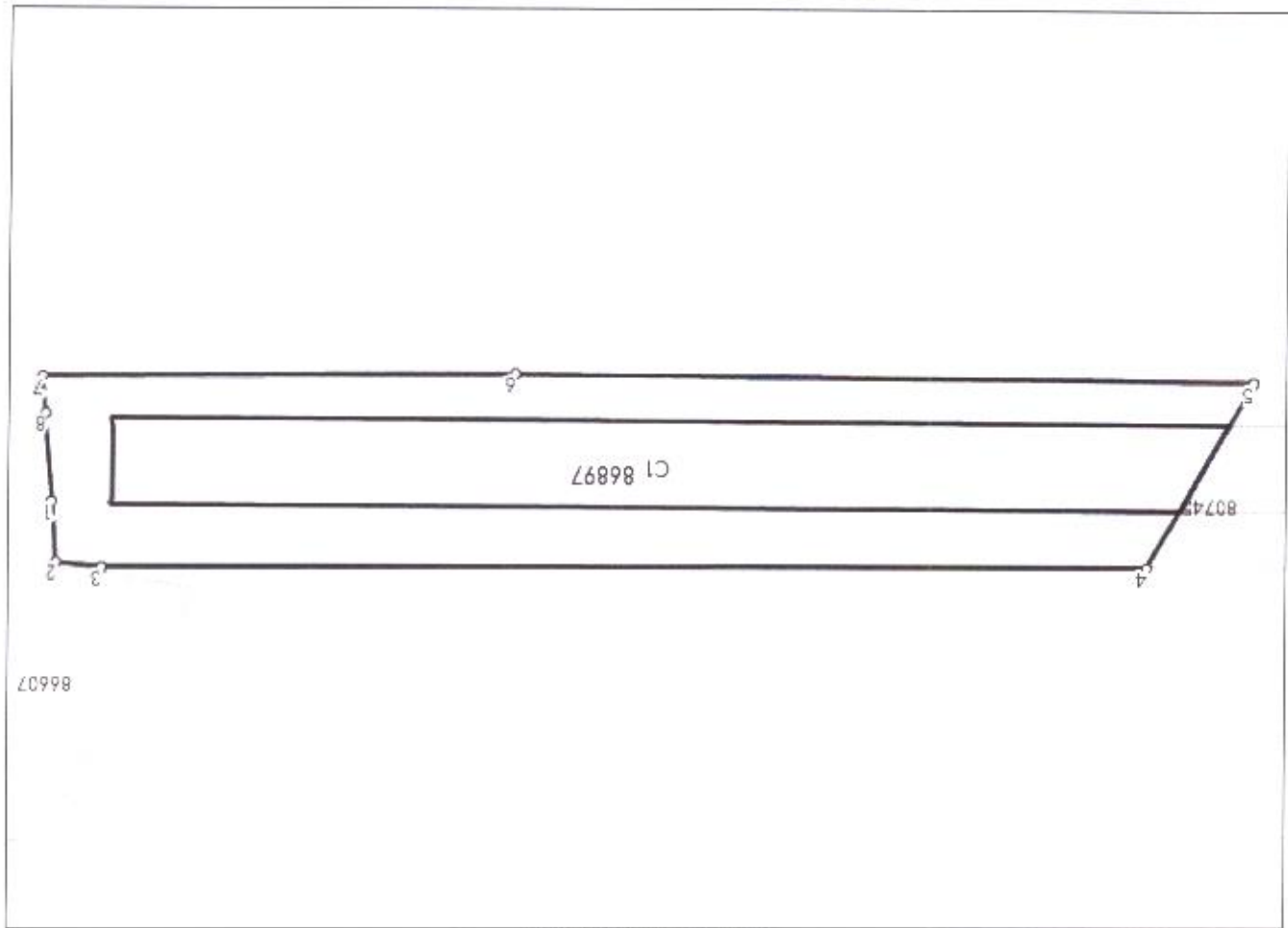
NU SUNT

Teren

Nr cadastral	86897	Suprafaţa (mp)*	Observaţii / Referinţe
		1.088	

* Suprafaţa este determinată în planul de proiecţie Stereo 70.

DETALII LINIARE IMOBIL



Date referitoare la teren

Nr crt	Categorie	Intra vilan	Suprafaţa (mp)	Tarla	Parcelă	Nr. topo	Observaţii / Referinţe
1	ape curgătoare	NU	1.088	-	-	-	Proprietar: A. N. APELE ROMANE prin A. B. A. ARGES-VEDEA

Date referitoare la construcţii

Crt	Număr	Destinaţie construcţie	Supraf. (mp)	Situaţie juridică	Observaţii / Referinţe
AI.1	86897-C1	construcţii industriale si edificare	464	Cu acte	S. construita la sol: 464 mp; Pod beton + metal, km 0+552, L=75m, l=6m, suprafata construita defasurata=464mp, proprietar: Județul Arges

Lungime Segmente

1) Valorile lungimilor segmentelor sunt obținute din proiecție în plan.

Punct început	Punct sfârșit	Lungime segment l= (m)
1	2	4.266
2	3	3.258
3	4	73.582

Punct început	Punct sfârșit	Lungime segment (m)
4	5	15.079
5	6	52.131
6	7	33.195
7	8	2.549
8	1	6.227

** Lungimile segmentelor sunt determinate în planul de proiecție Stereo 70 și sunt rotunjite la 1 milimetru.
*** Distanța dintre puncte este formată din segmente cumulate ce sunt mai mici decât valoarea 1 milimetru.

Pentru acest imobil există următoarele cereri nesolționate:

Nr. Ct.	Nr. cerere	Data cerere	Termen eliberare	Obiect cerere
1	22885	24-10-2023	25-10-2023	Consultare/Informare

Certific că prezentul extras corespunde cu pozițiile în vigoare din cartea funciară originală, păstrată de acest birou.
Prezentul extras de carte funciară este valabil la autentificarea de către notarul public a actelor juridice prin care se sting drepturile reale precum și pentru dezbaterăa succesiunilor, iar informațiile prezentate sunt susceptibile de orice modificare, în condițiile legii.
S-a achitat tariful de 0 RON, -, pentru serviciul de publicitate imobiliară cu codul nr. 272.

Data soluționării,
24-10-2023
Data eliberării,
____/____/____

Asistent Registrator,
ELENA VISOIU
(parafă și semnătura)

Referent,

(parafă și semnătura)